

# Seayos

Track your dive !

1 9h54 | 17.1m  
50.639042° N 1.925668° W



2 10h03 | 14.3m  
50.640070° N 1.924547° W



Entry 9h27 | 0m  
50.640838° N 1.923733° W



LE 1ER GPS AUTONOME POUR PLONGEURS SOUS-MARINS

A 9h35 | 3...  
50.640865° N



Le SEAYOS est un dispositif innovant de positionnement pour plongeurs sous-marins. Totalement autonome, il repose sur une idée originale et brevetée, dont la simplicité est garante de sa fiabilité. Puisque les récepteurs GPS ne captent pas sous l'eau, il suffit d'aller récupérer l'information en surface, tout en restant au fond ! Concrètement, le SEAYOS est un boîtier contenant un récepteur multi-constellations (GPS, Galileo, Glonass et Beidou) associé à un compas et un capteur de profondeur\*. Sa flottabilité positive lui permet de remonter spontanément en surface. Quelques secondes lui suffisent alors pour capter les satellites puis il est ramené au fond par le plongeur au moyen d'un dévidoir.



Le SEAYOS est facile de mise en œuvre et fiable. Il est totalement insensible aux perturbations comme les obstacles, les reliefs sous-marins ou les thermoclines et il ne perturbe en rien l'environnement !



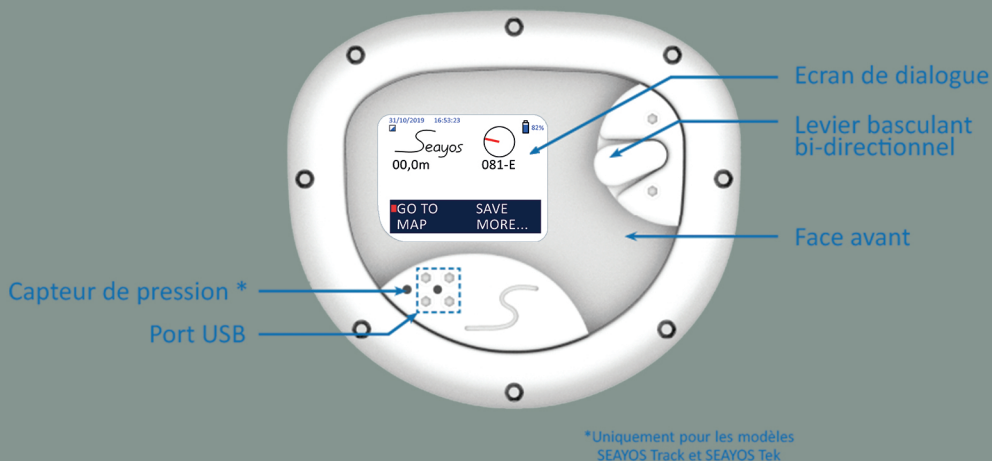
Le SEAYOS est totalement autonome et ne requiert ni balise en surface, ni boîtier sous le bateau. Il s'utilise donc aussi bien pour une plongée du bord qu'au départ d'un bateau. Il se fixe au gilet stabilisateur et accompagne le plongeur tout au long de sa plongée.



Finie l'angoisse de la route de retour ! Le SEAYOS vous guide pour un retour sans stress et dans les délais et vous emmène également vers tout autre point d'intérêt. De plus, il vous permet également d'enregistrer (depuis le fond !) votre position 3D (coordonnées géodésiques et profondeur\*). Et son interface PC\* vous ouvre la porte aux exploitations cartographiques !

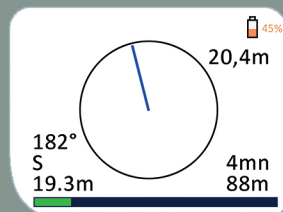


Le SEAYOS : pour qui ? Pour tous les plongeurs, loisirs comme professionnels ! En effet, c'est un instrument polyvalent qui permet de répondre à des besoins variés. Il est pour cela décliné en 3 modèles (SEAYOS Back, SEAYOS Track et SEAYOS Tek) adaptés aux différents profils de plongeurs.



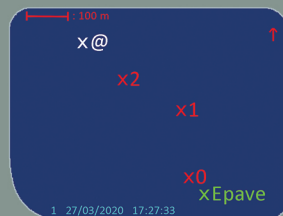
### Caractéristiques principales :

Constellations : GPS, GLONASS, Beidou et Galileo  
 Nombre de positions relevables : 26 par plongée  
 Nombre de plongées mémorisables : >200  
 Autonomie de la batterie : 5h  
 Mode nuit



### Fonctionnalités principales :

Fonction d'enregistrement de points  
 Mode guidage  
 Carnet de plongée



### Interface PC\* :

Gestion et exploitation des données recueillies  
 Import/export de fichiers .KML, .GPX et.TXT  
 Création de favoris  
 Transfert automatique dans Google Earth



\*Pour les modèles SEAYOS Track et SEAYOS Tek.

Chaque SEAYOS est unique ... comme vous !

Parce que chaque plongeur est différent, nous avons décidé de produire le Seayos à la demande et de manière personnalisée ! Bleu, orange, vert, ... ? C'est vous qui décidez ! Parmi une gamme couleurs spécifique à chaque modèle de SEAYOS, choisissez la couleur de chacun des éléments composant votre SEAYOS.



[www.seayos.com](http://www.seayos.com)

f Seayos  
@ seayos\_dive

Ils nous soutiennent :

